Oost naar oost pad

Kaart: Harskamp - Wekerom

Algemeen
De route kan twee kanten opgelopen worden. De route is ongeveer 12 kilometer lang. De route loopt het grootse deel over onverharde paden. Kijk goed uit voor ander verkeer tijdens oversteken aan het begin- en eindpunt.

Parkeren en reizen
Bij Harskamp is een kleine parkeerplaats. Langs de weg bij de rand van Wekeromse zand kun je ook parkeren. Openbaar vervoer is vanaf een halte bij Harskamp (Hoog Buurloseweg) richting Wekerom (Ede), halte La Vendula (ongeveer 10 minuten met de bus). Het is ongeveer 750m lopen naar de parkeerplaats Wekeromse zand. Kijk zelf goed wanneer het openbaar vervoer wel en niet rijdt!

Overzichtskaart



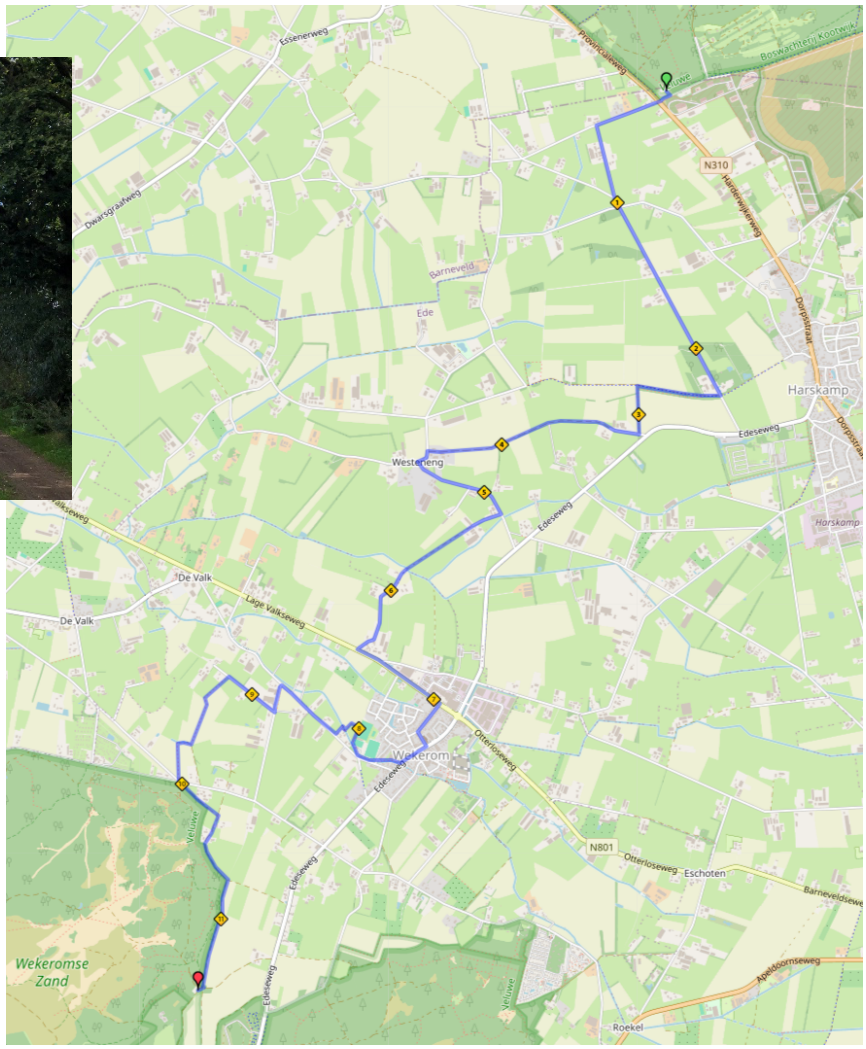

Contact en overige info
e-mail: beheerder@oostnaaroostpad.nl
© Johan Caljé en Petra Leussink

Link naar digitale route: https://afstandmeten.nl/index.php?id=3491189&key=MRZ4WNS2fNCvI

Let op
Het pad is onbeheerd. Er zijn geen route aanwijzingen op locatie aangebracht. Het lopen van de route is geheel op eigen risico. Het is niet altijd toegestaan een hond mee te nemen.

Detailkaarten

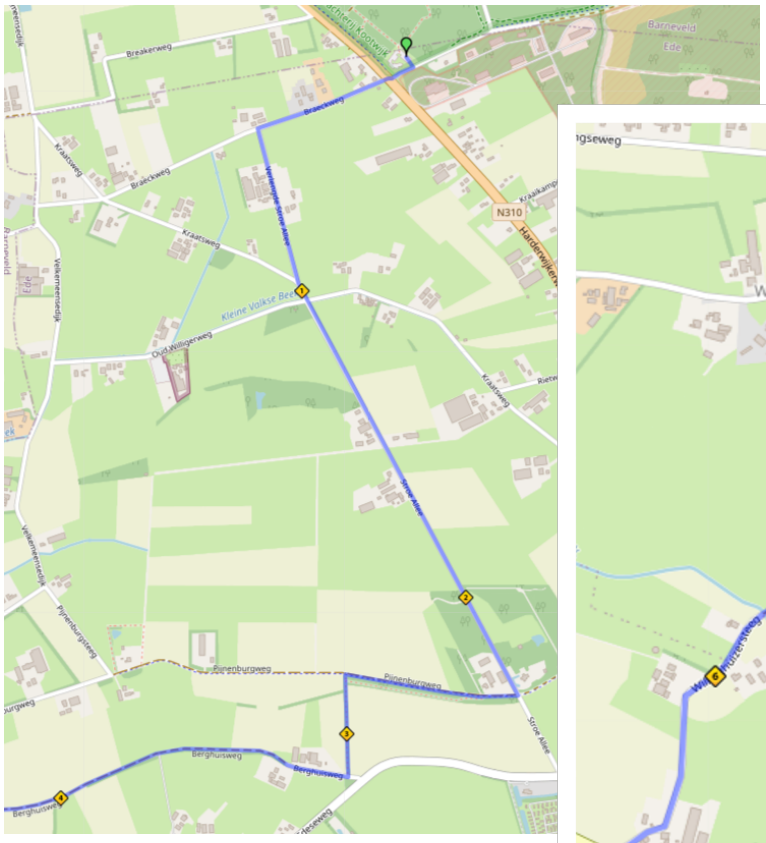

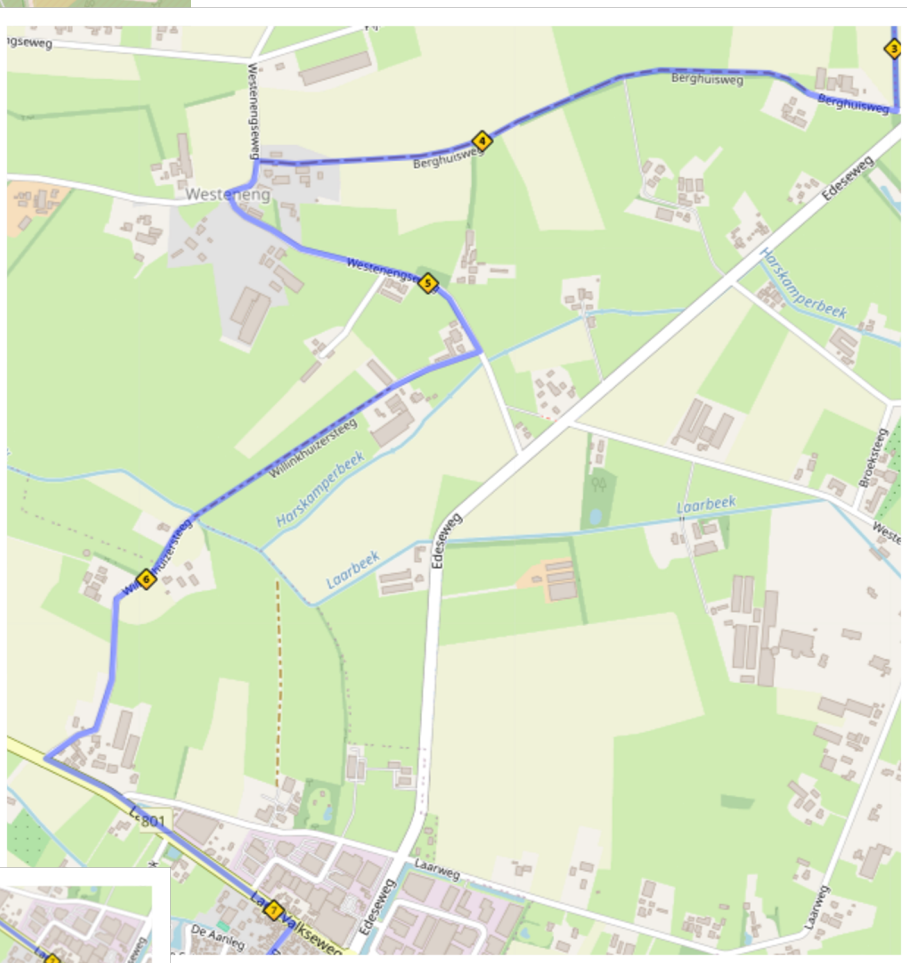

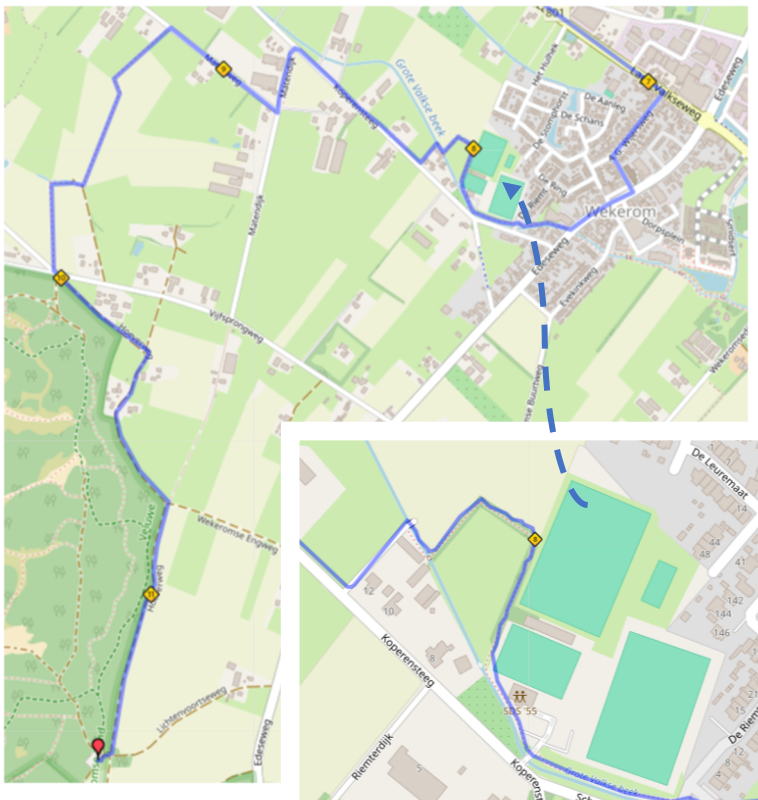



Ga over het sport-terrein, achterlangs het gebouw